

LINEAS DEL SOL 2020



OBJETIVOS

- Crear un servicio que permita el acceso al predio de manera ordenada y eficiente, evitando generar situaciones que dificulten el acceso al público en general.
- Complementar los servicios regulares de Transporte Público con servicios especiales creados específicamente para la demanda acorde al evento realizado en cada noche.
- Satisfacer las necesidades de movilidad del público asistente, desalentando el uso del vehículo privado.
- Instalar el concepto de movilidad eficiente y sustentable para cualquier tipo de evento de escala provincial, vinculado al Predio Ferial Costanera.
- Garantizar el acceso al Predio Ferial Costanera a los ciudadanos, no solo del Gran San Juan, sino también de los habitantes de los departamentos aledaños a este.

IMPLEMENTACION



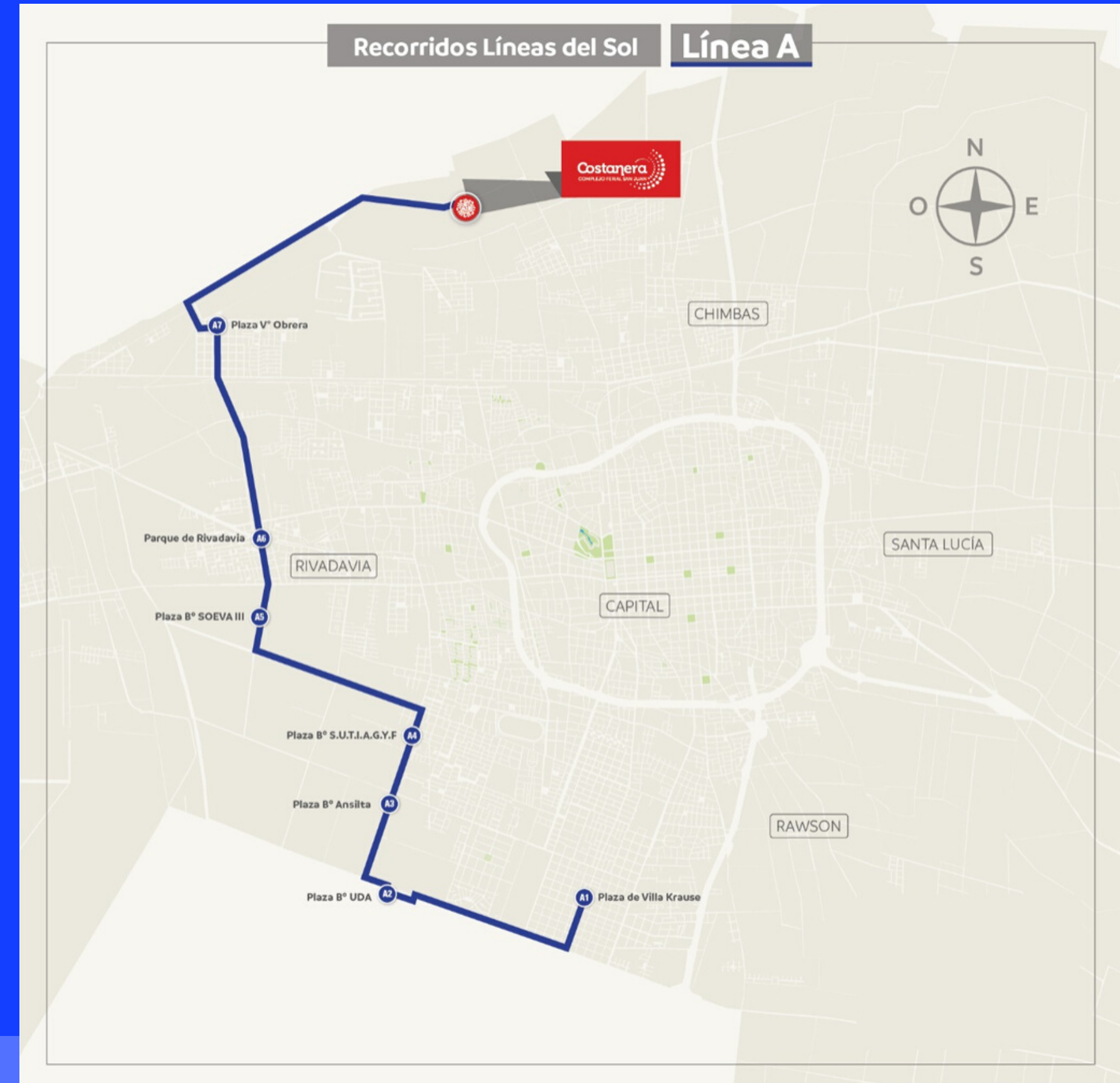
Se propone la implementación de líneas de servicio de Transporte Público, denominadas A, B y C, las mismas tienen un circuito radial que confluye en el predio de la Fiesta Nacional del Sol.

Los puntos de carga y descarga de pasajeros, están ubicados en zonas neurálgicas, donde no solo existe una gran concentración de población, sino que también confluyen distintas líneas que provienen de diferentes puntos de la Provincia.

LINEA "A"

RAWSON-RIVADAVIA-CHIMBAS

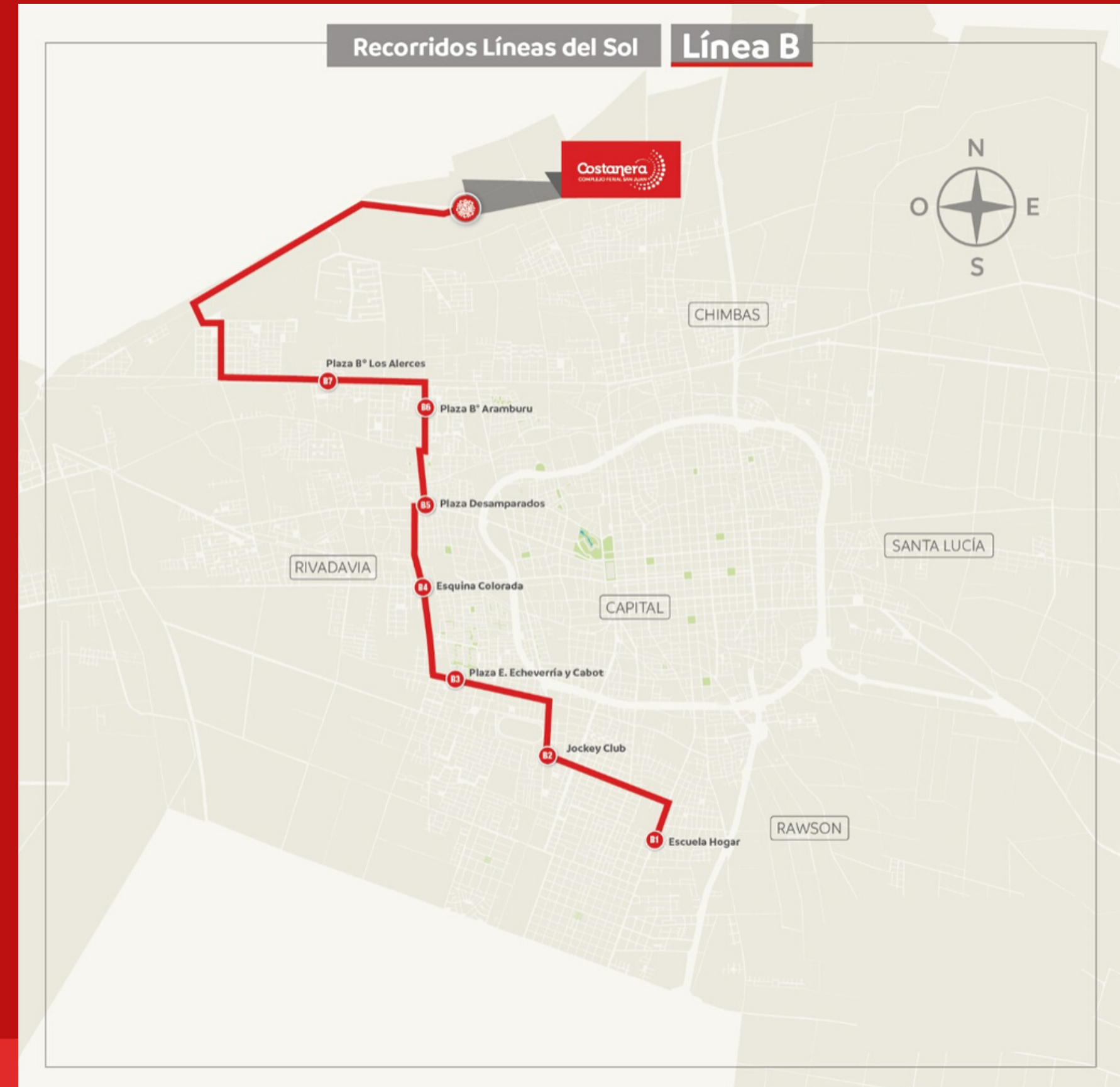
Inicia en la Plaza de Villa Krawse, Departamento de Rawson, sobre Av. España, donde se ubicará la parada inicial de ascenso y descenso, hasta calle Agustín Gómez girando hacia el oeste, continua por Agustín Gómez, hasta calle Hipólito Yrigoyen, continua por Yrigoyen hasta la calle República del Líbano, hacia el oeste, hasta calle Rastreador Calivar, continuando por Calivar hacia el norte hasta la plaza de la Villa Obrera, hasta calle Tulum hacia el oeste, de ahí a calle almirante Brown (Costanera), continuando por Calle Fernández hasta llegar al Predio.



LINEA "B"

RAWSON-CAPITAL-CHIMBAS

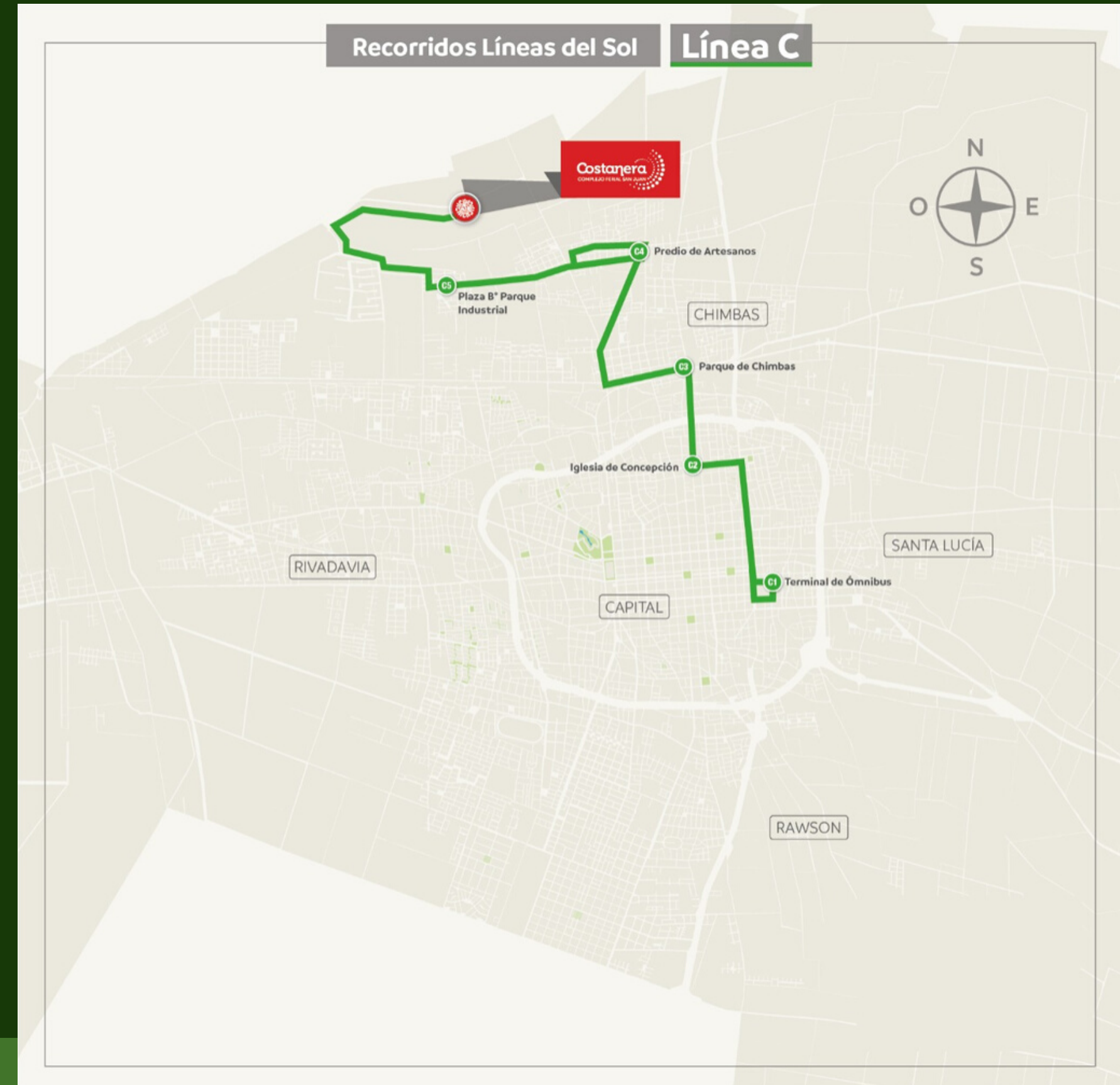
Inicia en la Plaza de Villa Krawse, Departamento de Rawson, sobre Av. España, donde se ubicará la parada inicial de ascenso y descenso, hasta calle Agustín Gómez girando hacia el oeste, continua por Agustín Gómez, hasta calle Hipólito Yrigoyen, continua por Yrigoyen hasta la calle República del Líbano, hacia el oeste, hasta calle Rastreador Calivar, continuando por Calivar hacia el norte hasta la plaza de la Villa Obrera, hasta calle Tulum hacia el oeste, de ahí a calle almirante Brown (Costanera), continuando por Calle Fernández hasta llegar al Predio.



LINEA "C"

RAWSON-CAPITAL-CHIMBAS

Tiene como punto de partida la calle Santa Fe y Avellaneda (Plaza Mons. Distéfano), siguiendo por Santa Fe, girando por Avenida Guillermo Rawson hacia el norte, hasta calle Juan Jufré, girando al oeste, por Tucumán hacia el norte hasta Av. N. Benavidez, girando hacia el oeste donde, continua por Benavidez hasta llegar a calle Mendoza, girando hacia el norte hasta calle Rodríguez, hasta calle Cippolletti, por calle lateral del Barrio La Amistad, gira hacia el Norte por calle Bonduel, continúa por 25 de Mayo hasta Av. Almte Brown hasta llegar al predio. Vuelve por calle 25 de Mayo y no por Rodríguez.



PARADAS



PARADAS LINEA A

- A1- Plaza Villa Krause (vereda Oeste)
- A2- Barrio UDA
- A3- Plaza B° Ansilta
- A4- Plaza B° S.U.T.I.A.G.Y.F.
- A5- Plaza B° SOEVA III
- A6- Parque de Rivadavia
- A7- Plaza V° Obrera
- A8- Costanera, Predio Ferial



PARADAS LINEA B

- B1- Escuela Hogar
- B2-Paula. A. de Sarmiento 445 Sur, antes de R. del Libano frente al Jockey Club
- B3-Plaza E. Echeverría y Cabot
- B4-Yrigoyen 40 metros antes de Av. I. de la Roza
- B5- Plaza Desamparados
- B6-Plaza B° Aramburu
- B7- Plaza B° Los Alerces
- B8- Costanera, Predio Ferial



PARADAS LINEA C

- C1- Plaza Mons. Distéfano
- C2-Iglesia de Concepción
- C3- Parque de Chimbas
- C4- Plaza de Chimbas
- C5- Plaza B° Parque Industrial
- C6- Costanera, Predio Ferial



ACCESIBILIDAD



PARADAS LINEA A

- A1- Plaza Villa Krause (desde Pocito)
- A2- Barrio UDA (desde Pocito)
- A6- Parque de Rivadavia (Zonda y zona Sur-Oeste de Rivadavia)



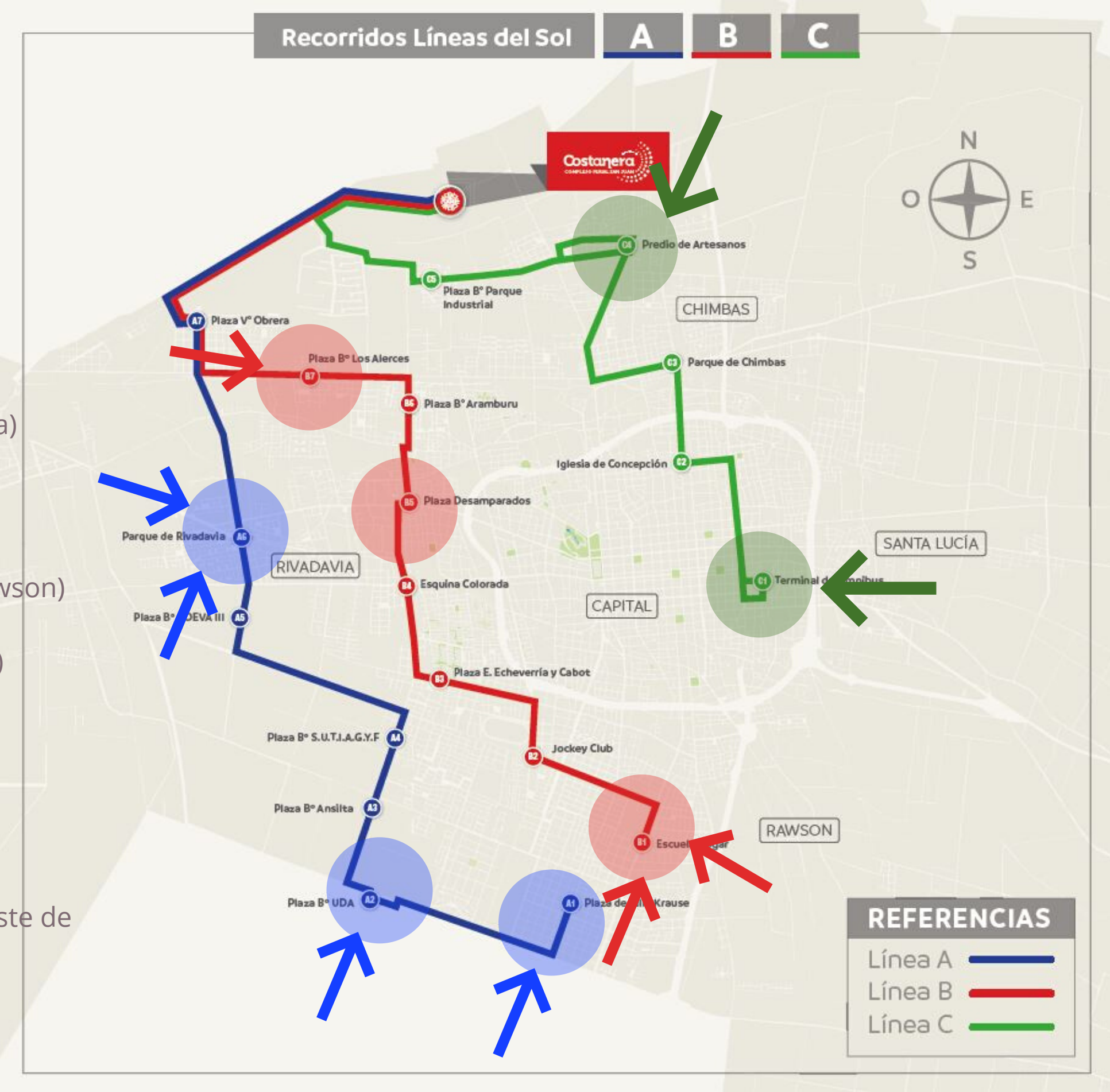
PARADAS LINEA B

- B1- Escuela Hogar (desde Sarmiento, y Zona Sur y Este de Rawson)
- B5- Plaza Desamparados (Zona Oeste de Capital)
- B7- Plaza B° Los Alerces (Ullum y Zona Sur-Oeste de Chimbas)



PARADAS LINEA C

- C1- Terminal de Ómnibus (desde Sarmiento, Santa Lucia y departamentos del Este)
- C4- Plaza de Chimbas (desde Albardón, y Angaco y zona Noreste de Chimbas)
- C5- Plaza B° Parque Industrial (Zona Noroeste de Chimbas)



HORARIOS



Horarios de salida hacia el predio:

Desde el punto de inicio de cada línea comenzando a las 19hs cada 30 minutos hasta las 23:00.

Si la cantidad de personas en espera es considerable y hay unidades disponibles las salidas serán cada 10 o 15 minutos, según criterio del responsable de cada punto.



Horarios de salida desde el predio:

A las 23:30hs, 00:00, 0:30 y desde las 2:00 salidas cada 10, 15 o 20 minutos hasta la hora 4:30 según sea la cantidad de gente en espera.

La idea es que las unidades salgan cuando sea necesario con el fin de evitar la concentración de pasajeros.



UNIDADES



CANTIDAD DE INTERNOS POR DÍA

- Martes (Abel Pintos – La Barra): 50 unidades
- Miércoles (Damas Gratis – Loco Amato): 80 unidades
- Jueves (Ciro y Los Persas – Wos): 50 unidades
- Viernes (Carrusel y Luis Fonzi): 80 unidades
- Sábado (Espectáculo Final): 70 unidades





MINISTERIO DE
GOBIERNO

SECRETARÍA DE
TRÁNSITO Y TRANSPORTE



MINISTERIO DE
TURISMO Y CULTURA